

Quatre couleurs pour quatre niveaux de vigilance

 Chutes de neige >10 cm /24 h

 Chutes de neige >30cm / 24 h

 Chutes de neige >60 cm/ 24 h



 Verglas faible et de courte durée


 Verglas pouvant durer 2 à 3 h


 Verglas important générant d'importants dégâts


 Houle 4 à 6m
 Houle 6 à 12 m
 Houle > 12 mètres

 cas particulier

 +  = **poudrin**

 Pluies >= 30mm / 24 h

 Pluies >= 50 mm / 24 h

 Pluies >= 200 mm / 24 h

 Avis de coup de vent > 35 kts moyen


 Avis de tempête > 50 kts moyen

 Avis d'ouragan > 65 kts moyen


La **vigilance météorologique** se compose d'une carte de l'archipel représentant 1 seule zone, actualisée au minimum **2 fois par jour à 8h30 et 16h30**. Des cartes et les bulletins associés peuvent également être diffusés à d'autres heures pour réactualiser l'information en cas de besoin.


Ces cartes couvrent une **période de 24 heures** et la couleur qui est choisie pour la zone correspond au niveau de risque maximal sur cette période. Un pictogramme indique le phénomène dangereux.

Quatre couleurs pour quatre niveaux de vigilance : la zone est colorée en vert, jaune, orange ou rouge, selon le niveau de risque de la situation météorologique :

 **Une vigilance absolue s'impose** ; des phénomènes météorologiques dangereux d'intensité exceptionnelle sont prévus. Tenez-vous régulièrement au courant de l'évolution météorologique et conformez-vous scrupuleusement aux conseils précisés pour chaque phénomène sur le site www.meteofrance.pm et aux consignes particulières émises par la préfecture.

 **Soyez très vigilant des phénomènes météorologiques dangereux sont prévus** ; tenez-vous au courant de l'évolution météorologique et suivez les conseils précisés pour chaque phénomène sur le site www.meteofrance.pm et les consignes particulières émises par la préfecture.

 **Soyez attentifs, si vous pratiquez des activités sensibles au risque météorologique** ; des phénomènes habituels dans la région, mais occasionnellement dangereux (ex: temps modérément pluvieux, averses localement fortes, vent soutenu avec rafales) sont en effet prévus. Tenez-vous au courant de l'évolution météorologique.

 **Pas de vigilance particulière.** Attention, cela n'est pas synonyme de beau temps : il peut y avoir, par exemple, des pluies modérées ou une mer agitée sans que les niveaux de vigilance ne soient atteints.